

**VS Chrudim**  
Vodárenská společnost Chrudim, a.s.

Vodárenská společnost Chrudim, a.s.  
vodo hospodářské oddělení  
Novoměstská 626  
537 01 Chrudim









## Hrochův Týnec kanalizace místních částí Blížňovice a Blansko

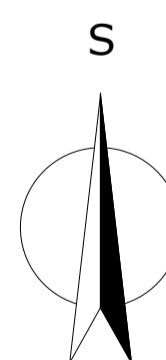
Blížňovice - Situace M 1:1000

Legenda:

-  Trasa kanalizace gravitační
-  Trasa kanalizačního výtlačku
-  Čs
-  Hranice staveniště
-  Přjezd na staveniště
-  Startovací jáma


Stávající inženýrské sítě

-  Vodovod
-  Plynovod
-  Kanalizace
-  Sdělovací vedení
-  Elektrické vedení NN - nadzemní
-  Elektrické vedení VN - nadzemní
-  Elektrické vedení VN - nadzemní
-  Veřejné osvětlení



Poznámka:

Inženýrské sítě jsou zakresleny pouze orientačně. Dodavatel stavby je povinen před zahájením zemních prací zajistit jejich přesné vytyčení u jednotlivých správců sítí.

Vypracoval:	Z. Čechlovská	 VS Chrudim, a.s. Novoměstská 626, 537 01 Chrudim tel. 469 669 911, vodradeg@vschrudim.cz		
Projektant:	Z. Čechlovská			
Odpovědný projektant:	Ing. M. Soudek, Ph.D.	Místo stavby:	Blížňovice	
Kraj:	Pardubický	O.ú. / M.ú.:	Chrudim	
Investor:	Město Hrochův Týnec	Datum:	05/2020	
Název akce:	Hrochův Týnec - kanalizace místních částí Blížňovice a Blansko		Číslo zakázky:	DSP
Název výkresu:	SO 01 Koordinační situační výkres		Formát:	
			Měřítko:	
			Číslo výkresu:	C.3.1

TENTO VÝKRES A JEHO PŘÍLOHY JSOU NAŠÍM DUŠEVNÍM VLASTNICTVÍM, NESMÍ BÝT BEZ NAŠEHO PŘEDCHOZÍHO PÍSEMNÉHO SOUHLASÍ KOPÍROVÁNÝ, ROZMNOŽOVÁNÝ ANI ZPŮSOBNĚNÝ JINÝM OSOUBÁM NEBO FIRMÁM